

## PROJEKT CES KONTROLA PO MIGRÁCIÁCH

Aplikačný modul M16 – Správa nehnuteľností

Kontrola po migráciách

<b>Autori:</b>	Barbora Kujanová	<b>Dátum vyhotovenia:</b>	28.11.2022
----------------	------------------	---------------------------	------------

### História zmien

Verzia	Dátum verzie	Revidoval	Popis zmien	Názov súboru
1.0	28.11.2022	Barbora Kujanová	Príručka_Kontrola po migráciách	CES_M16_Kontrola po migráciách V1.0
1.1	17.07.2023	Barbora Kujanová	Zmena dátumu výberu dát z 01.01.2023 (týkal sa iba 1. vlny organizácií) na univerzálny popis dátumu výberu dát	CES_M16_Kontrola po migráciách V1.1
1.2	29.06.2024	Barbora Kujanová	Aktualizácia loga v hlavičke	M16_PP_Kontrola po migráciách V1.2
1.3	04.08.2025	Barbora Kujanová	Doplnenie objektov, ktoré môžu byť migrované manuálnym naplnením migračných štruktúr (nie z CEM)	M16_PP_Kontrola po migráciách V1.3

## Obsah

1	Úvod.....	3
1.1	Účel dokumentu.....	3
2	Kontrola po migráciách.....	5
2.1	Hospodárska jednotka.....	5
2.2	Pozemok.....	5
2.2.1	Základné kmeňové dáta.....	5
2.2.2	Vymerania.....	7
2.3	Budova.....	9
2.3.1	Základné kmeňové dáta.....	9
2.3.2	Prepojenie Budovy na Pozemky.....	11
2.3.3	Vymerania.....	12
2.4	Byt/Nebytový priestor.....	13
2.4.1	Základné kmeňové dáta.....	14
2.4.2	Vymerania.....	15
2.5	Miestnosť, Súbor miestností, Časť priestoru, Strecha.....	16
2.5.1	Základné kmeňové dáta.....	17
2.5.2	Vymerania.....	18
2.6	Priradenie partnerov k objektom RE-FX.....	19

# 1 Úvod

## 1.1 Účel dokumentu

Výsledkom migrácie dát nehnuteľností z portálu CEM (Centrálna evidencia majetku) sú objekty modulu Správa nehnuteľností (RE-FX) v nasledujúcom členení:

- Hospodárska jednotka
- Pozemok
- Budova
- Byt/Nebytový priestor
- Miestnosť

Ak organizácia nevyužije migráciu dát z portálu CEM, je možné manuálne pripraviť migračné štruktúry pre objekty:

- Hospodárska jednotka
- Pozemok
- Budova
- Byt/Nebytový priestor
- Súbor miestností
- Miestnosť
- Časť priestoru
- Strecha

Z portálu CEM nie sú migrované jednotlivé užívania (zmluvné vzťahy voči odberateľom). Tieto budú zakladané používateľom manuálne priamo v prostredí IS CES v module Správa nehnuteľností.

Namigrované dáta je potrebné skontrolovať pomocou transakcií popísaných v kapitole 2 – Kontrola po migrácii.

### Hospodárska jednotka

Pre každú organizáciu je založená jedna hospodárska jednotka s číselným kódom 1000, pokiaľ organizácia nepožiadala o iné členenie hospodárskych jednotiek.

### Pozemok

Jeden objekt Pozemok reprezentuje jedno parcelné číslo pozemku. Modul Správa nehnuteľností eviduje nielen Pozemky vo vlastníctve alebo užívaní štátu/organizácie, ale musí evidovať aj pozemky, ktoré sa nachádzajú pod Stavbami alebo Bytmí/Nebytovými priestormi so samostatným Listom vlastníctva, ktoré štát/organizácia vlastní alebo užíva. Takéto Pozemky sú identifikované s druhom vlastníctva:

Druh vlastníctva	Označenie	Poznámka
8	Pozemok - cudzie vlastníctvo, zastavaný stavbou, nevyužívaný štátom	Evidencia iba kvôli umiestneniu stavby na pozemku. Tieto pozemky nie sú samostatne evidované ako majetok. V CEM sú napríklad evidované iba v karte Stavby ako "parcelné čísla zast. pozemku stavbou" alebo v karte Byt/nebytový priestor ako „parcelné čísla pozemkov“.

## Budova

Objekt Budova reprezentuje Stavbu. Modul Správa nehnuteľností eviduje nielen Stavby vo vlastníctve alebo užívaní štátu/organizácie, ale musí evidovať aj Stavby, v ktorých sa nachádzajú Byty/Nebytové priestory so samostatným Listom vlastníctva. Takéto Stavby sú identifikované s druhom vlastníctva:

Druh vlastníctva	Označenie	Poznámka
6	Stavba členená na byty/nebytové priestory so samost. LV	Bude sa používať pre objekt Budova, v ktorej sa nachádzajú byty/nebytové priestory so samostatným LV

## Byt/Nebytový priestor

Objekt Byt/Nebytový priestor sa v module Správa nehnuteľností využíva na evidenciu Bytov a Nebytových priestorov so samostatným Listom vlastníctva ale aj na evidenciu Bytu, ktorý je súčasťou majetku Stavba a nemá samostatný List vlastníctva. Rozlíšenie typu objektu je definované pomocou funkcie architektonického objektu:

Kód	Označenie funkcie architektonického objektu	Poznámka
1	Byt s LV	Byt so samostatným Listom vlastníctva
2	Nebytový priestor s LV	Nebytový priestor so samostatným Listom vlastníctva
3	NP - Podporný priestor s LV	Nebytový priestor so samostatným Listom vlastníctva, ktorý je členený na podporné priestory
4	Byt - súčasť stavby	Byt (bez samostatného Listu vlastníctva) ako priestor v rámci Stavby

## Súbor miestností

Objekt Súbor miestností predstavuje prepojené miestnosti, ktoré majú jeden spoločný vstup.

## Miestnosť

Objekt Miestnosť reprezentuje v rámci migrácie dát jeden priestor evidovaný v CEM v karte majetku Stavba. Objekt Miestnosť reprezentuje vždy konkrétnu miestnosť v rámci budovy.

## Časť priestoru

Objekt Časť priestoru sa využíva na detailnejšie rozčlenenie objektu Miestnosť, napr. na evidenciu jednotlivých parkovacích miest, skladových priestorov a garážových stojísk.

## Strecha

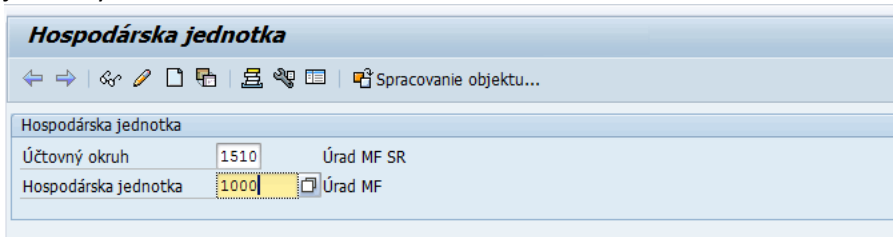
Objekt Strecha reprezentuje strešný priestor budovy, ktorý nie je evidovaný ako samostatné podlažie.

## 2 Kontrola po migráciách

### 2.1 Hospodárska jednotka

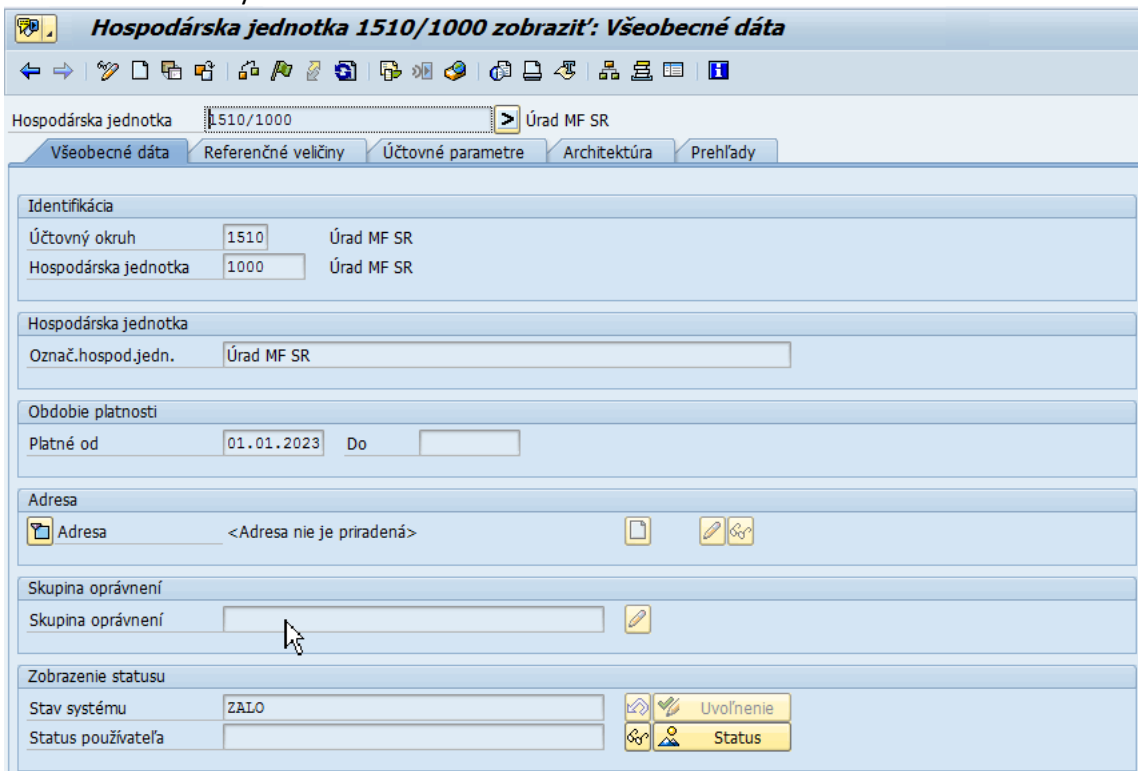
Transakcia: REBDBE - Spracovanie hospodárskej jednotky

Je potrebné skontrolovať, či pre daný Účtovný okruh existuje založená kmeňová karta Hospodárskej jednotky s kódom 1000:



Hospodárska jednotka	
Účtovný okruh	1510 Úrad MF SR
Hospodárska jednotka	1000 Úrad MF

Zobrazenie kmeňových dát:



Hospodárska jednotka 1510/1000 zobrazit: Všeobecné dáta	
Účtovný okruh	1510 Úrad MF SR
Hospodárska jednotka	1000 Úrad MF SR
Označ.hospod.jedn.	Úrad MF SR
Platné od	01.01.2023 Do
Adresa	<Adresa nie je priradená>
Skupina oprávnení	
Stav systému	ZALO Uvoľnenie
Status používateľa	Status

## 2.2 Pozemok

### 2.2.1 Základné kmeňové dáta



Transakcia: REISPR - Pozemky

Je potrebné skontrolovať, aké Pozemky sú založené pre daný Účtovný okruh s dátumom platnosti rovným dátumu vstupu organizácie do CES.


Výberové kritériá:


<b>Pole</b>	<b>Popis</b>
Účtovný okruh	Pomocou match-kódu vybrať Účtovný okruh organizácie
Od/dňa	Zadať dátum vstupu organizácie do CES, napr. v prípade MF SR: 01.01.2023
Layout	Prednastavený layout: /Pozemky


**Informačný systém: Pozemky**


  Výber pomocou sád

**Výber objektu**

Účtovný okruh  Do  

Hospodárska jednotka  Do  


Pozemok  Do  


Výber partnera aktívny   Partner

**Obdobie/rozhod.deň**

Od/dňa  Do

**Filter**

Výber statusu aktívny   Status

Výber p.zodpov.osoby aktívny   Zodpovedná osoba

**Možnosti výstupu**

Nadpis reportu






Profil výkazu

Layout  Kmeňové dáta - pozemok

Použitie grid control

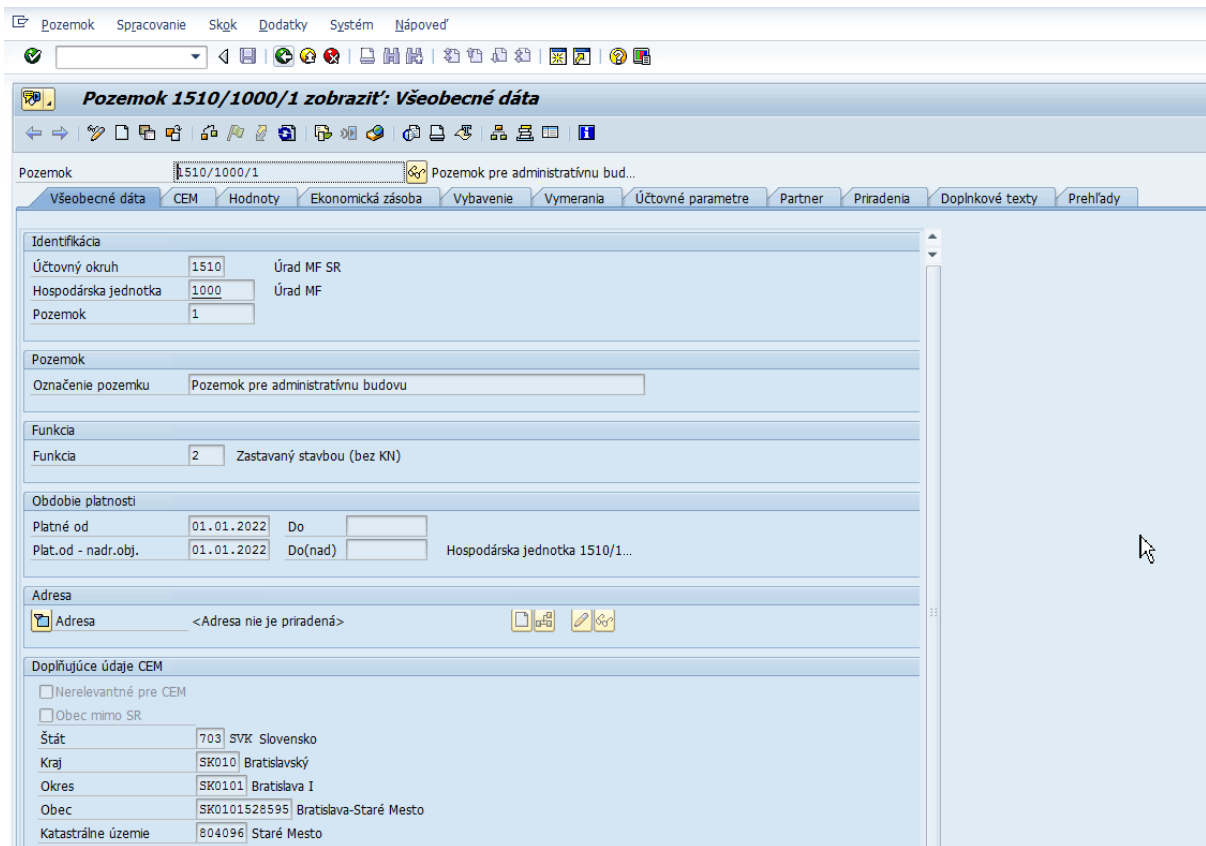
Po kliknutí na ikonu  - Vykonanie sa zobrazia dáta:

**Informačný systém: Pozemky Dňa 01.01.2023**

Dňa 01.01.2023      Rozh.deň 01.01.2023

Účokr	Hospj	Pozemok	Označenie pozemku	Lokalz.	Objekt plat.od	Objekt do	Vlastnctví	Vlastnctví text	D/P	Funkcia	Ozn.funkcie	Stat	Kód kraja	Kód okresu	Kód obce	Kód KÚ	Pé
1510	1000	1	Pozemok pre administratívnu budovu	intravilán	01.01.2022		1	Vlastné (SR) – výlučná správa	13	2	Zastavaný stavbou (bez KN)	703	SK010	SK0101	SK0101528595	804096	
		2	Pozemok pre Stavbu členenú na byt/nebyt s LV	intravilán	01.01.2022		1	Vlastné (SR) – výlučná správa	13	1	Využitie vhodné s údajmi v KN	703	01	101	SK0101528595	804096	
		3	Pozemok – parkovacia plocha		01.01.2022		1	Vlastné (SR) – výlučná správa	13	5	Parkovanie						
		4	tr				1	Vlastné (SR) – výlučná správa		3		703	SK010	SK0101	SK0101528595	804096	
		5	Pozemok pre administratívnu budovu	intravilán	01.01.2022		5	Cudzie (Iná osoba)	14	2	Zastavaný stavbou (bez KN)	040					
		6	Pozemok pod budovou Kyčerského	intravilán	01.01.2022		1	Vlastné (SR) – výlučná správa	13	1	Využitie vhodné s údajmi v KN	703	SK010	SK0101	SK0101528595	804096	
		7	Pozemok_Štefanovičova_ulica_3_parkovisko	intravilán	01.01.2022		1	Vlastné (SR) – výlučná správa	13	5	Parkovanie	703	SK010	SK0101	SK0101528595	804096	
		8	Pozemok UAT test		01.01.2022		1	Vlastné (SR) – výlučná správa	13	1	Využitie vhodné s údajmi v KN						
		9	Pozemok ore administratívnu budovu	intravilán	01.01.2022		1	Vlastné (SR) – výlučná správa	13	2	Zastavaný stavbou (bez KN)	703	SK010	SK0101	SK0101528595	804096	

Dvojklikom na daný riadok výkazu je možné zobrazíť kmeňovú kartu objektu Pozemok:



**Pozemok 1510/1000/1 zobraziť: Všeobecné údaje**

Pozemok 1510/1000/1 Pozemok pre administratívnu bud...

Všeobecné údaje CEM Hodnoty Ekonomická zásoba Vybavenie Vymerania Účtovné parametre Partner Priradenia Doplnkové texty Prehľady

**Identifikácia**

Účtovný okruh 1510 Úrad MF SR  
 Hospodárska jednotka 1000 Úrad MF  
 Pozemok 1

**Pozemok**

Označenie pozemku Pozemok pre administratívnu budovu

**Funkcia**

Funkcia 2 Zastavaný stavbou (bez KN)

**Obdobie platnosti**

Platné od 01.01.2022 Do  
 Plat.od - nadr.obj. 01.01.2022 Do(nad) Hospodárska jednotka 1510/1...


**Adresa**

Adresa <Adresa nie je priradená>

**Doplnujúce údaje CEM**

Nerelevantné pre CEM  
 Obec mimo SR

Štát 703 SVK Slovensko  
 Kraj SK010 Bratislavský  
 Okres SK0101 Bratislava I  
 Obec SK0101528595 Bratislava-Staré Mesto  
 Katastrálne územie 804096 Staré Mesto

Kliknutím na ikonu  - Späť sa opäť zobrazia dáta výkazu.

## 2.2.2 Vymerania

### Transakcia: REISMSBD - Vymerania pre kmeňové dáta

Je potrebné skontrolovať, aké vymerania sú zmigrované pre Pozemky pre daný Účtovný okruh s dátumom platnosti rovným dátumu vstupu organizácie do CES.




Predmetom migrácie sú vymerania:

- Z099 Úžitková plocha v užívaní správcu
- Z101 Katastrálna plocha pozemku






Výberové kritériá:

Pole	Popis
Účtovný okruh	Pomocou match-kódu vybrať Účtovný okruh organizácie
Od/dňa	Zadať dátum vstupu organizácie do CES, napr. v prípade MF SR: 01.01.2023
Druh objektu	Pomocou match-kódu vybrať: IG - Pozemok
Layout	Pomocou match-kódu vybrať: /Pozemky

### Informačný systém: Vymeranie pre kmeňové dáta




 Vyber pomocou sád

**Výber objektu**

Účtovný okruh	<input type="text" value="1510"/>	Do	<input type="text"/>	
Hospodárska jednotka	<input type="text"/>	Do	<input type="text"/>	
Budova	<input type="text"/>	Do	<input type="text"/>	
Pozemok	<input type="text"/>	Do	<input type="text"/>	
Nájomný objekt	<input type="text"/>	Do	<input type="text"/>	
Výber partnera aktívny	<input type="checkbox"/>	<input type="button" value="+"/> Partner		

**Obdobie/rozhod.deň**

Od/dňa  Do

**Filter**

Výber statusu aktívny   Status

Výber p.zodpov.osoby aktívny   Zodpovedná osoba

**Filter výkazu**

Druh vymerania  Do |  || Druh objektu |  | Do |  |
| Vyhodnot.obsadenia | | | |

**Možnosti výstupu**

Nadpis reportu

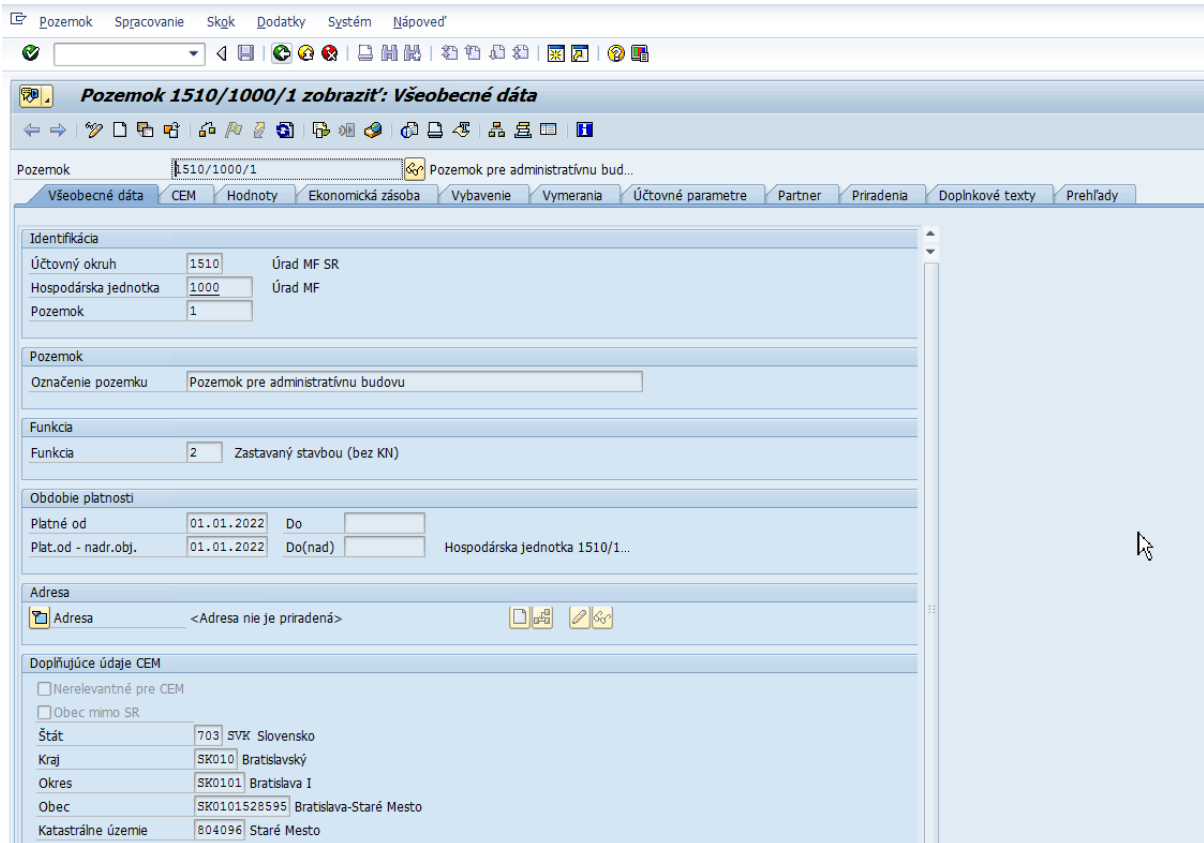
Layout  Vymerania - pozemok

Použitie grid control

Po kliknutí na ikonu  - Vykonanie sa zobrazia dáta:

Informačný systém: Vymeranie pre kmeňové dáta Dňa 01.01.2023															
3 Dňa 01.01.2023 Rozh.deň 01.01.2023															
Účokr	Hosp1	Pozemok	ID objektu	Označenie	Objekt plat.od	Objekt do	Vlastnctv	Vlastnictvo text	DrVym	Stred.dlhé	označ.dr.vymer.	Velkost	Jedn	Vymer.od	Vymer.do
1510	1000	1	POZ 1510/1000/1	Pozemok pre administratívnu budovu	01.01.2022		1	Vlastné (SR) – výlučná správa	Z099	Úžtková plocha v užívaní sprá	58	M2	01.01.2022		
		2	POZ 1510/1000/2	Pozemok pre Stavbu členenú na byt/nebyt s LV	01.01.2022		1	Vlastné (SR) – výlučná správa	Z101	Katastrálna plocha pozemku	158	M2	01.01.2022		
		3	POZ 1510/1000/3	Pozemok – parkovacia plocha	01.01.2022		1	Vlastné (SR) – výlučná správa	Z099	Úžtková plocha v užívaní sprá	0	M2			
		4	POZ 1510/1000/4	tr	01.01.2022		1	Vlastné (SR) – výlučná správa	Z099	Úžtková plocha v užívaní sprá	0	M2			
		5	POZ 1510/1000/5	Pozemok pre administratívnu budovu	01.01.2022		5	Cudzie (Iná osoba)	Z099	Úžtková plocha v užívaní sprá	200	M2	01.01.2022		
		6	POZ 1510/1000/6	Pozemok pod budovou Kyčerského	01.01.2022		1	Vlastné (SR) – výlučná správa	Z099	Úžtková plocha v užívaní sprá	1.000	M2	01.01.2022		
		7	POZ 1510/1000/7	Pozemok_Štefanovičova_ulica_3_parkovisko	01.01.2022		1	Vlastné (SR) – výlučná správa	Z101	Katastrálna plocha pozemku	250	M2	01.01.2022		
		8	POZ 1510/1000/8	Pozemok UAT test	01.01.2022		1	Vlastné (SR) – výlučná správa	Z099	Úžtková plocha v užívaní sprá	320	M2	01.01.2022		
					01.01.2022		1	Vlastné (SR) – výlučná správa	Z101	Katastrálna plocha pozemku	320	M2			

Dvojklikom na daný riadok výkazu je možné zobrazíť kmeňovú kartu objektu Pozemok:



**Pozemok 1510/1000/1 zobraziť: Všeobecné dáta**

Pozemok 1510/1000/1 Pozemok pre administratívnu bud...

Všeobecné dáta CEM Hodnoty Ekonomická zásoba Vybavenie Vymerania Účtovné parametre Partner Priradenia Doplnkové texty Prehľady

**Identifikácia**  
 Účtovný okruh 1510 Úrad MF SR  
 Hospodárska jednotka 1000 Úrad MF  
 Pozemok 1


**Pozemok**  
 Označenie pozemku Pozemok pre administratívnu budovu

**Funkcia**  
 Funkcia 2 Zastavaný stavbou (bez KN)

**Obdobie platnosti**  
 Platné od 01.01.2022 Do  
 Plat.od - nadr.obj. 01.01.2022 Do(nad) Hospodárska jednotka 1510/1...

**Adresa**  
 Adresa <Adresa nie je priradená>

**Doplnujúce údaje CEM**  
 Nerelevantné pre CEM  
 Obec mimo SR  
 Štát 703 SVK Slovensko  
 Kraj SK010 Bratislavský  
 Okres SK0101 Bratislava I  
 Obec SK0101528595 Bratislava-Staré Mesto  
 Katastrálne územie 804096 Staré Mesto

Kliknutím na ikonu  - Späť sa opäť zobrazia dáta výkazu.

## 2.3 Budova

### 2.3.1 Základné kmeňové dáta




#### Transakcia: REISAO - Architektonické objekty

Je potrebné skontrolovať, aké Budovy sú založené pre daný Účtovný okruh s dátumom platnosti rovným dátumu vstupu organizácie do CES.


Výberové kritériá:



Pole	Popis
ID archit. objektu	Vyplniť kód Účtovného okruhu a ukončiť znakom *
Typ objektu	Zakliknúť iba „Budova“
Platnosť objektu	Zadať dátum vstupu organizácie do CES, napr. v prípade MF SR: 01.01.2023
Layout	Pomocou match-kódu vybrať: /BUDOVY

### Informačný systém: Architektonické objekty

   Výber pomocou sád

**Výber objektu**

ID archit.objektu  Do  

 Typ objektu 

Hospodárske stredisko

Budova


Byt/nebytový priestor


Strecha

Súbor miestností

Miestnosť

Časť priestoru

Číslo arch.objektu  Do  



Funkcia  Do  


**Obdobie/rozhod.deň**

Platnosť objektu  do

Zohľadn.hierarchie

**Filter**


Schéma výberu   Status 

Zodpovedná osoba  Do  

**Možnosti výstupu**

Nadpis reportu






Profil výkazu

Layout   Kmeňové dáta - Budova

Použitie grid control

Po kliknutí na ikonu  - Vykonanie sa zobrazia dáta:

**Informačný systém: Architektonické objekty Dňa 01.01.2023**

3 Dňa 01.01.2023      Rozh.deň 01.01.2023

Arch.typ	OznTypA	ID archit.objektu	Hospodársk	Budova	Označenie architekt.objektu	Krát.označenie	Platné od	Platné do	Vlastníctv	Vlastníctvo text	Funkcia	Ozn.funkcie arch.	Ulica	Čís domu	PSČ	Mesto
03BU	Budova	15101000/100001	15101000	100001	Budova rozčlenená na BYT/NEBYT so samost.LV	25888	01.01.2022		6	Stavba členená na priestory s LV	1	Administratívna budova	Štefániková	8	851 01	Bratislava-Staré Mesto
03BU	Budova	15101000/100002	15101000	100007	Administratívna budova 1	Admin. BUD	01.01.2022		2	Vlastné (SR) – podieľová správa	1	Administratívna budova	Klemensova	8	811 09	Bratislava-Staré Mesto
03BU	Budova	15101000/100008	15101000	100008	test 2 IS 007	test 2	01.01.2022		2	Vlastné (SR) – podieľová správa	54	Rodinný dom	Legionárska	29	911 01	Trenčín
03BU	Budova	15101000/100009	15101000	100009	Administratívna Budova	AB1	01.01.2022		6	Stavba členená na priestory s LV	1	Administratívna budova	Klemensova	8	811 09	Bratislava-Staré Mesto
03BU	Budova	15101000/100010	15101000	100010	Garáž 100010	Garáž 1	01.01.2022		1	Vlastné (SR) – výlučná správa	18	Garáž/Parkovací dom	Klemensova	9	811 09	Bratislava-Staré Mesto
03BU	Budova	15101000/100011	15101000	100011	Administratívna budova, Štefanovičová	10058	01.01.2022		2	Vlastné (SR) – podieľová správa	1	Administratívna budova	Štefanovičová	15	811 01	Bratislava-Staré Mesto
03BU	Budova	15101000/100013	15101000	100013	Administratívna budova	444555555	01.01.2022		1	Vlastné (SR) – výlučná správa	1	Administratívna budova	Šancová	5	111 11	Bratislava-Staré Mesto
03BU	Budova	15101000/100014	15101000	100014	Knižnica	123123	01.01.2022		2	Vlastné (SR) – podieľová správa	3	Knižnica		29	059 91	Bratislava-Staré Mesto
03BU	Budova	15101000/100015	15101000	100015	Administratívna Budova	AB1	01.01.2022		6	Stavba členená na priestory s LV	1	Administratívna budova	Klemensova	8	811 09	Bratislava-Staré Mesto
03BU	Budova	15101000/100018	15101000	100018	Škola JB Galenta	100018	01.01.2022		2	Vlastné (SR) – podieľová správa	60	Škola/budova na vzdelávanie	Galantská 007	38	924 01	Galenta
03BU	Budova	15101000/100019	15101000	100019	Admin. Budova test		01.01.2022		2	Vlastné (SR) – podieľová správa	1	Administratívna budova	Klemensova	29	059 91	Bratislava-Staré Mesto
03BU	Budova	15101000/100020	15101000	100020	test		01.01.2022		2	Vlastné (SR) – podieľová správa	1	Administratívna budova	Klemensova 03	29	059 91	Bratislava-Staré Mesto

Dvojklikom na daný riadok výkazu je možné zobrazíť kmeňovú kartu objektu Budova:

Architekt.objekt Spracovanie Sľok Dodatky Systém Hľadanie

**AO Budova 15101000/100007 Zobrazenie: Všeobecné dáta**

AO Budova 15101000/100007 Administratívna budova 1

Všeobecné dáta CEM Doplnkové dáta Budova Termíny Partner Vymernania Atribúty vybavenia Priradenia Využitie Doplnkové texty Prehľady

**Identifikácia**

Archit.typ objektu 03B0 Budova  
 Číslo arch.objektu 100007  
 Skratka AOID 100007 Oddeľovač /  
 ID archit.objektu 15101000/100007  
 Nadradený objekt Hospodárske stredisko 15101000

**Arch.objekt**

Ozn.archit.objektu Administratívna budova 1  
 Krátke označenie Admin. BUD  
 Funkcia 1 Administratívna budova (Od 01.01.2022)

**Obdobie platnosti**

Platné od 01.01.2022 Do  
 Plat.od - nadr.obj. 01.01.2022 Do(nad) Architekt.objekt 15101000


**Adresa**

Adresa 15101000/100007 / Klemensova 8/55 / 811 09 B...

**Doplnujúce údaje**

Nerelevantné pre CEM  
 Hlavný správca objektu  
 Obec mimo SR

Štát 703 SVK Slovensko  
 Kraj 01  
 Okres 101  
 Obec SK0101528595 Bratislava-Staré Mesto  
 Katastrálne územie 804096 Staré Mesto

Kliknutím na ikonu  - Späť sa opäť zobrazia dáta výkazu.

## 2.3.2 Prepojenie Budovy na Pozemky

### Transakcia: REISAOOA - Architektonické objekty: Priradenie objektu

Je potrebné skontrolovať, aké Pozemky sú priradené k jednotlivým Budovám pre daný Účtovný okruh s dátumom platnosti rovným dátumu vstupu organizácie do CES.

Výberové kritériá:

Pole	Popis
<b>ID archit. objektu</b>	Vyplniť kód Účtovného okruhu a ukončiť znakom *
<b>Typ objektu</b>	Zakliknúť iba „Budova“
<b>Platnosť objektu</b>	Zadať dátum vstupu organizácie do CES, napr. v prípade MF SR: 01.01.2023
<b>Layout</b>	Pomocou match-kódu vybrať: /AO_PRIRAD

**Informačný systém: Architektonické objekty - priradenie objektu**

Výber pomocou sád

**Výber objektu**

ID archit.objektu  Do

Typ objektu

Hospodárske stredisko

Budova

Byt/nebytový priestor

Strecha

Súbor miestností

Miestnosť

Časť priestoru

Číslo arch.objektu  Do

Funkcia  Do

**Obdobie/rozhod.deň**

Platnosť objektu  do

Zohľadn.hierarchie

**Filter**

Schéma výberu

Zodpovedná osoba  Do

Status

**Možnosti výstupu**

Nadpis reportu

Layout

Použitie grid control

Po kliknutí na ikonu - Vykonanie sa zobrazia dáta:

**Informačný systém: Architektonické objekty - priradenie objektu**

3 Dňa 01.01.2023 Rozh.deň 01.01.2023

Arch.typ o	OznTypAO	Identifkacia objek.	Označenie objektu	Funkcia	Ozn.funkcie arch.	DIPr	Druh priradenia	Dr.objektu	Platný od	Do	Identifkacia objek.	Označenie objektu
03BU	Budova	AO_15101000/100001	Budova rozčlenená na BYT/NEBYT so samost.LV	1	Administratívna budova	22	Nehnutelnosti k nehnuteľnostiam	Pozemok	01.01.2022		POZ_1510/1000/1	Pozemok pre administratívnu budovu
03BU	Budova	AO_15101000/100010	Garáž 100010	18	Garáž/Parkovací dom	22	Nehnutelnosti k nehnuteľnostiam	Pozemok	01.01.2022		POZ_1510/1000/2	Pozemok pre Stavbu členenú na byt/nebyt s LV
03BU	Budova	AO_15101000/100011	Administratívna budova, Štefanovcová	1	Administratívna budova	22	Nehnutelnosti k nehnuteľnostiam	Pozemok	01.01.2022		POZ_1320/1000/1	Bratislava 123/C
03BU	Budova	AO_15101000/100013	Administratívna budova, Štefanovcová	1	Administratívna budova	22	Nehnutelnosti k nehnuteľnostiam	Pozemok	01.01.2022		POZ_1510/1000/3	Pozemok - parkovacia plocha
03BU	Budova	AO_15101000/100013	Administratívna budova	1	Administratívna budova	22	Nehnutelnosti k nehnuteľnostiam	Pozemok	01.01.2022		POZ_1510/1000/1	Pozemok pre administratívnu budovu
03BU	Budova	AO_15101000/100013	Administratívna budova	1	Administratívna budova	22	Nehnutelnosti k nehnuteľnostiam	Pozemok	01.01.2022		POZ_1510/1000/4	tr
03BU	Budova	AO_15101000/100032	Administratívna_budova_Kyčerského_ulica_Bratislava	1	Administratívna budova	22	Nehnutelnosti k nehnuteľnostiam	Pozemok	01.01.2022		POZ_1510/1000/6	Pozemok pod budovou Kyčerského
03BU	Budova	AO_15101000/100032	Administratívna_budova_Kyčerského_ulica_Bratislava	1	Administratívna budova	22	Nehnutelnosti k nehnuteľnostiam	Pozemok	01.01.2022		POZ_1510/1000/7	Pozemok_Štefanovcová_ulica_3_parkovisko
03BU	Budova	AO_15101000/100036	Budova - UAT Integrovaný Test	1	Administratívna budova	22	Nehnutelnosti k nehnuteľnostiam	Pozemok	01.01.2022		POZ_1510/1000/8	Pozemok UAT test

### 2.3.3 Vymerania

#### Transakcia: REISMSAO - Vymerania k architektonickým objektom

Je potrebné skontrolovať, aké vymerania sú zmigrované pre Budovy s vlastníctvom 5 (Cudzie (Iná osoba)) pre daný Účtovný okruh s dátumom platnosti rovným dátumu vstupu organizácie do CES. Pre ostatné Budovy nie sú vymerania migrované, nakoľko vymerania Budovy vznikajú sčítaním vymeraní podriadených objektov.

Predmetom migrácie je vymeranie:




Z099 Úžitková plocha v užívaní správcu

Výberové kritériá:

Pole	Popis
ID archit. objektu	Vyplniť kód Účtovného okruhu a ukončiť znakom *
Typ objektu	Zakliknúť iba „Budova“

<b>Pole</b>	<b>Popis</b>
<b>Platnosť objektu</b>	Zadať dátum vstupu organizácie do CES, napr. v prípade MF SR: 01.01.2023
<b>Layout</b>	Pomocou match-kódu vybrať: /VYMERANIE

**Informačný systém: Vymerania pre architektonické objekty**




 Výber pomocou sád

**Výber objektu**

ID archit.objektu  Do

Hospodárske stredisko  
 Budova  
 Byt/nebytový priestor  
 Strecha  
 Súbor miestností  
 Miestnosť  
 Časť priestoru

Číslo arch.objektu  Do

Funkcia  Do

**Obdobie/rozhod.deň**

Platnosť objektu  do

Zohľadn.hierarchie

**Filter**

Schéma výberu

Zodpovedná osoba  Do

**Filter výkazu**

Druh vymerania  Do

Hierarchické vymerania

**Možnosti výstupu**

Nadpis reportu

Layout   Vymerania AO

Použitie grid control


Po kliknutí na ikonu  - Vykonanie sa zobrazia dáta:

**Informačný systém: Vymerania pre architektonické objekty**

4 Dňa 01.01.2023  Rozh.deň

ID archit.objektu	Arch.typ o	QmTypAO	Č.ArchObj	Objekt.plat.od	Objekt.do	Označenie architekt.objektu	Funkcia	Ozn.funkcie arch.	DrVym	Dr.vymer.-stred.	Vymer.od	Vymer.do	Veľkosť	Jedn	Súhm	IDPolExtS	Vlastn.	Vlastníctvo - text	
15101000/100001	03BU	Budova	100001	01.01.2022		Budova rozčlenená na BYT/NEBYT so samost.LV	1	Administratívna budova	S099	S - Úžitková plocha	01.01.2022		260	M2	6		6	Stavba Čenená na priest	
15101000/100001	03BU	Budova	100001	01.01.2022		Budova rozčlenená na BYT/NEBYT so samost.LV	1	Administratívna budova	S801	S - Byt - Obytná plocha	01.01.2022		81	M2	6		6	Stavba Čenená na priest	
15101000/100001	03BU	Budova	100001	01.01.2022		Budova rozčlenená na BYT/NEBYT so samost.LV	1	Administratívna budova	S802	S - Byt - Vedľajšia plocha	01.01.2022		10	M2	6		6	Stavba Čenená na priest	
15101000/100001	03BU	Budova	100001	01.01.2022		Budova rozčlenená na BYT/NEBYT so samost.LV	1	Administratívna budova	S803	S - Byt - Príkulešstvo	01.01.2022		9	M2	6		6	Stavba Čenená na priest	
15101000/100001	03BU	Budova	100001	01.01.2022		Budova rozčlenená na BYT/NEBYT so samost.LV	1	Administratívna budova	S804	S - Byt - Podlahová plocha	01.01.2022		91	M2	6		6	Stavba Čenená na priest	
15101000/100001	03BU	Budova	100001	01.01.2022		Budova rozčlenená na BYT/NEBYT so samost.LV	1	Administratívna budova	S805	S - Byt - Celková plocha	01.01.2022		100	M2	6		6	Stavba Čenená na priest	
15101000/100009	03BU	Budova	100009	01.01.2022		Administratívna Budova	1	Administratívna budova	S099	S - Úžitková plocha	01.01.2022		65	M2	6		6	Stavba Čenená na priest	
15101000/100010	03BU	Budova	100010	01.01.2022		Garáž 100010	18	Garáž/Parkovací dom	S099	S - Úžitková plocha	01.01.2022		20	M2	6		1	Vlastné (SR) - výlučná s	
15101000/100011	03BU	Budova	100011	01.01.2022		Administratívna budova, Štefanovičová	1	Administratívna budova	S099	S - Úžitková plocha	01.01.2022		20	M2	6		2	Vlastné (SR) - podielové	
15101000/100013	03BU	Budova	100013	01.01.2022		Administratívna budova	1	Administratívna budova	S099	S - Úžitková plocha	01.01.2022		137	M2	6		18752	1	Vlastné (SR) - výlučná s
15101000/100013	03BU	Budova	100013	01.01.2022		Administratívna budova	1	Administratívna budova	S801	S - Byt - Obytná plocha	01.01.2022		25	M2	6		18752	1	Vlastné (SR) - výlučná s
15101000/100013	03BU	Budova	100013	01.01.2022		Administratívna budova	1	Administratívna budova	S804	S - Byt - Podlahová plocha	01.01.2022		25	M2	6		18752	1	Vlastné (SR) - výlučná s
15101000/100013	03BU	Budova	100013	01.01.2022		Administratívna budova	1	Administratívna budova	S805	S - Byt - Celková plocha	01.01.2022		25	M2	6		18752	1	Vlastné (SR) - výlučná s
15101000/100014	03BU	Budova	100014	01.01.2022		Knžnica	3	Knžnica	Z015	Parkovacia plocha	01.01.2022		12	M2	6		2	Vlastné (SR) - podielové	

Budovy s vlastníctvom 5 (Cudzie (Iná osoba)) je možné vyfiltrovať v stĺpci „Vlastn.“.

Dvojklikom na daný riadok výkazu je možné zobraziť kmeňovú kartu objektu a následne kliknutím na ikonu  - Späť sa opäť zobrazia dáta výkazu.

## 2.4 Byt/Nebytový priestor

## 2.4.1 Základné kmeňové dáta

### Transakcia: REISAO - Architektonické objekty

Je potrebné skontrolovať, aké Byt/Nebytové priestory sú založené pre daný Účtovný okruh s dátumom platnosti rovným dátumu vstupu organizácie do CES.

Výberové kritériá:

Pole	Popis
ID archit. objektu	Vyplniť kód Účtovného okruhu a ukončiť znakom *
Typ objektu	Zakliknúť iba „Byt/Nebytový priestor“
Platnosť objektu	Zadať dátum vstupu organizácie do CES, napr. v prípade MF SR: 01.01.2023
Layout	Pomocou match-kódu vybrať: /BYT-NEBYT

**Informačný systém: Architektonické objekty**

🔍 📄 🗑️ Výber pomocou sád

---

**Výber objektu**

ID archit.objektu  Do  ➡

📄 Typ objektu 📄

Hospodárske stredisko

Budova

Byt/nebytový priestor

Strecha

Súbor miestností

Miestnosť

Časť priestoru

Číslo arch.objektu  Do  ➡

Funkcia  Do  ➡

---

**Obdobie/rozhod.deň**

Platnosť objektu  do

Zohľadn.hierarchie

---

**Filter**

Schéma výberu   ➡

Zodpovedná osoba  Do  ➡

---

**Možnosti výstupu**

Nadpis reportu

Profil výkazu

Layout  /BYT-NEBYT  Kmeňové dáta - Byt/Nebytový priestor

Použitie grid control

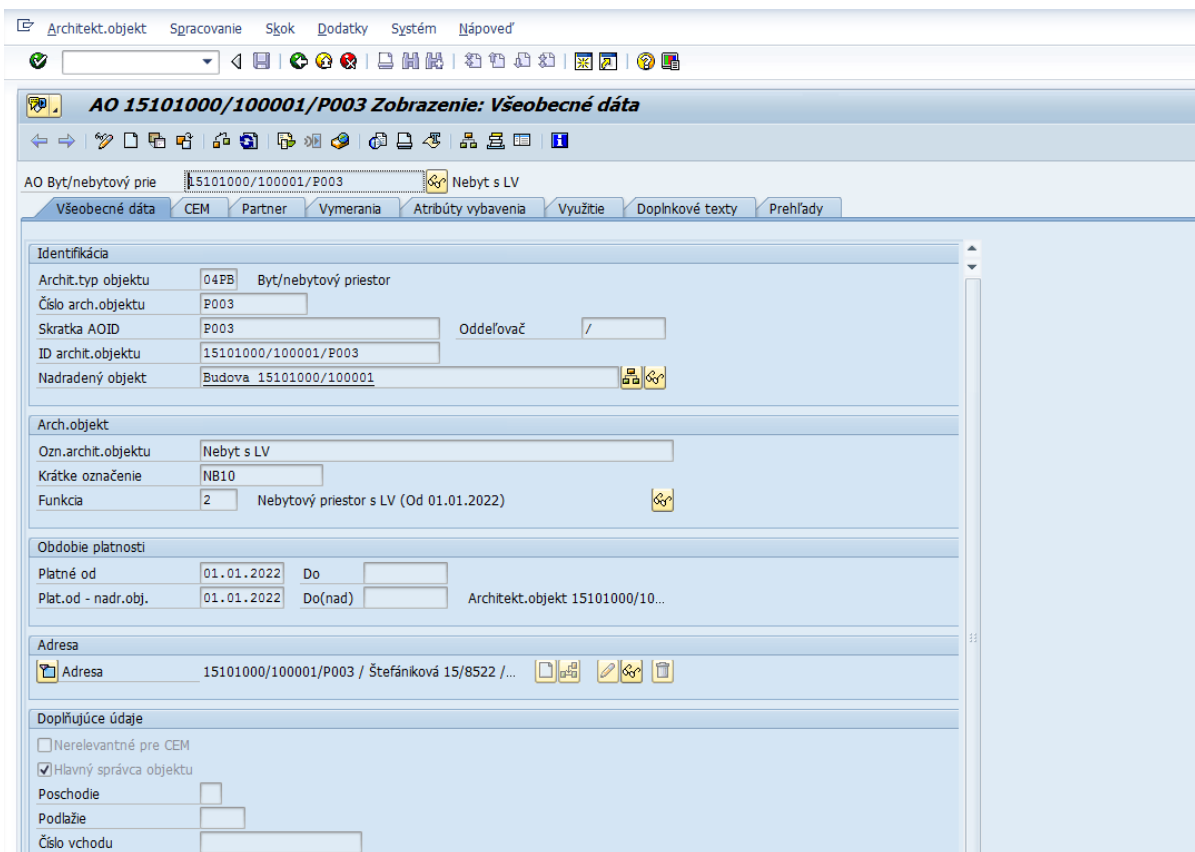
Po kliknutí na ikonu 📄 - Vykonanie sa zobrazia dáta:


**Informačný systém: Architektonické objekty Dňa 01.01.2023**

3 Dňa 01.01.2023  Rozh.deň 01.01.2023

Arch.typ	Ozn.typu	arch.objektu	ID archt.objektu	Hospodársk.	Budova	Byt/nebyto	Označenie	archt.objektu	Krát.ozn.	Platné od	Platné do	Funkcia	Ozn.funkcie	arch.	Vlastníctv	Vlastníctvo	text	Ulica	Čís domu	PSČ	Mesto
04PB	Byt/nebytový priestor	15101000/100001/P001	15101000	100001	P001	Nebytový priestor s 1 LV				01.01.2022		3	NP - Podporný priestor s LV	1	Vlastné (SR)		výlučná správa	Štefániková		851 01	Bratislava-
04PB	Byt/nebytový priestor	15101000/100001/P002	15101000	100001	P002	Byt			B001	01.01.2022		1	Byt s LV	1	Vlastné (SR)		výlučná správa	Štefániková		851 01	Bratislava-
04PB	Byt/nebytový priestor	15101000/100001/P003	15101000	100001	P003	Nebyt s LV			NB10	01.01.2022		2	Nebytový priestor s LV	1	Vlastné (SR)		výlučná správa	Štefániková	15	851 01	Bratislava-
04PB	Byt/nebytový priestor	15101000/100001/P004	15101000	100001	P004	Byt			BT00	01.01.2022		1	Byt s LV	1	Vlastné (SR)		výlučná správa	Štefániková		851 01	Bratislava-
04PB	Byt/nebytový priestor	15101000/100001/P005	15101000	100001	P005	Nebyt s LV členený na podpor.miestnosti			NP003	01.01.2022		3	NP - Podporný priestor s LV	1	Vlastné (SR)		výlučná správa	Štefániková		851 01	Bratislava-

Dvojklikom na daný riadok výkazu je možné zobrazíť kmeňovú kartu objektu Byt/Nebytový priestor:



Kliknutím na ikonu  - Späť sa opäť zobrazia dáta výkazu.

## 2.4.2 Vymerania

### Transakcia: REISMSAO - Vymerania k architektonickým objektom

Je potrebné skontrolovať, aké vymerania sú zmigrované pre Byt/Nebytové priestory s funkciou architektonického objektu 1 až 3 a s Vlastníctvom 5 (Cudzie (Iná osoba)) pre daný Účtovný okruh s dátumom platnosti rovným dátumu vstupu organizácie do CES.

Pre ostatné Byt/Nebytové priestory neboli vymerania migrované, nakoľko ich vymerania vznikajú sčítaním vymeraní podriadených objektov. Jednotlivé podriadené objekty budú používateľom zakladané manuálne priamo v IS CES v module Správa nehnuteľností.



Predmetom migrácie je vymeranie:

Z099 Úžitková plocha v užívaní správcu


Výberové kritériá:




Pole	Popis
ID archit. objektu	Vyplniť kód Účtovného okruhu a ukončiť znakom *
Typ objektu	Zakliknúť iba „Byt/Nebytový priestor“
Platnosť objektu	Zadať dátum vstupu organizácie do CES, napr. v prípade MF SR: 01.01.2023
Layout	Pomocou match-kódu vybrať: /VYMERANIE

**Informačný systém: Vymerania pre architektonické objekty**


  Výber pomocou sád


**Výber objektu**

ID archit.objektu  Do  

 Typ objektu  

Hospodárske stredisko  
 Budova  
 Byt/nebytový priestor  
 Strecha  
 Súbor miestností  
 Miestnosť  
 Časť priestoru

Číslo arch.objektu  Do  


Funkcia  Do  


**Obdobie/rozhod.deň**

Platnosť objektu  do


Zohľadn.hierarchie

**Filter**

Schéma výberu   Status

Zodpovedná osoba  Do  

**Filter výkazu**

Druh vymerania  Do  

Hierarchické vymerania

**Možnosti výstupu**












Nadpis reportu

Layout  **VYMERANIE**  Vymerania AO

Použitie grid control


Po kliknutí na ikonu  - Vykonanie sa zobrazia dáta:

**Informačný systém: Vymerania pre architektonické objekty**

4 Dňa 01.01.2023            Rozh.deň 01.01.2023

ID archit.objektu	Archit.typ o	Ozn.typu arch.objektu	Č.ArchObj	Objekt plat.od	Objekt do	Označenie architek.objektu	Funkcia	Ozn.funkcie arch.	Dr/Vym	Stred.dňe označ.dr.vymer.	Vymer.od	Vymer.do	Veľkosť	Jedn	Súhm	IDPoExtS	Vlastn.	Vlastník
15101000/100001/P002	04PB	Byt/nebytový priestor	P002	01.01.2022		Byt	1	Byt s LV	S804	S - Byt - Podlahová plocha	01.01.2022		37	M2		20750	1	Vlastné
15101000/100001/P002	04PB	Byt/nebytový priestor	P002	01.01.2022		Byt	1	Byt s LV	S803	S - Byt - Príslušenstvo	01.01.2022		9	M2		20750	1	Vlastné
15101000/100001/P002	04PB	Byt/nebytový priestor	P002	01.01.2022		Byt	1	Byt s LV	S802	S - Byt - Vedľajšia plocha	01.01.2022		10	M2		20750	1	Vlastné
15101000/100001/P002	04PB	Byt/nebytový priestor	P002	01.01.2022		Byt	1	Byt s LV	S801	S - Byt - Obytná plocha	01.01.2022		27	M2		20750	1	Vlastné
15101000/100001/P002	04PB	Byt/nebytový priestor	P002	01.01.2022		Byt	1	Byt s LV	S099	S - Úžitková plocha	01.01.2022		46	M2		20750	1	Vlastné
15101000/100001/P002	04PB	Byt/nebytový priestor	P002	01.01.2022		Byt	1	Byt s LV	B201	Byt - kúpeľňa	01.01.2022		9	M2		20750	1	Vlastné
15101000/100001/P002	04PB	Byt/nebytový priestor	P002	01.01.2022		Byt	1	Byt s LV	B101	Byt - kuchyňa do 12 m2	01.01.2022		10	M2		20750	1	Vlastné
15101000/100001/P002	04PB	Byt/nebytový priestor	P002	01.01.2022		Byt	1	Byt s LV	B002	Byt - plocha byt.č.2	01.01.2022		12	M2		20750	1	Vlastné
15101000/100001/P002	04PB	Byt/nebytový priestor	P002	01.01.2022		Byt	1	Byt s LV	B001	Byt - plocha byt.č.1	01.01.2022		15	M2		20750	1	Vlastné
15101000/100001/P003	04PB	Byt/nebytový priestor	P003	01.01.2022		Nebyť s LV	2	Nebytový priestor s LV	S099	S - Úžitková plocha	01.01.2022		110	M2		20752	1	Vlastné
15101000/100001/P003	04PB	Byt/nebytový priestor	P003	01.01.2022		Nebyť s LV	2	Nebytový priestor s LV	Z001	Administratívna plocha	01.01.2022		100	M2		20752	1	Vlastné
15101000/100001/P003	04PB	Byt/nebytový priestor	P003	01.01.2022		Nebyť s LV	2	Nebytový priestor s LV	Z002	Komunikačná plocha	01.01.2022		10	M2		20752	1	Vlastné
15101000/100001/P003	04PB	Byt/nebytový priestor	P003	01.01.2022		Nebyť s LV	2	Nebytový priestor s LV	Z099	Úžitková plocha v užívaní sprá	01.01.2022		0	M2		20752	1	Vlastné
15101000/100001/P004	04PB	Byt/nebytový priestor	P004	01.01.2022		Byt	1	Byt s LV	S099	S - Úžitková plocha	01.01.2022		54	M2		20752	1	Vlastné
15101000/100001/P004	04PB	Byt/nebytový priestor	P004	01.01.2022		Byt	1	Byt s LV	S801	S - Byt - Obytná plocha	01.01.2022		54	M2		20752	1	Vlastné

Byt/Nebytové priestory s vlastníctvom 5 (Cudzie (Iná osoba)) je možné vyfiltrovať v stĺpci „Vlastn.“.

Dvojklikom na daný riadok výkazu je možné zobrazíť kmeňovú kartu objektu a následne kliknutím na ikonu  - Späť sa opäť zobrazia dáta výkazu.

## 2.5 Miestnosť, Súbor miestností, Časť priestoru, Strecha

## 2.5.1 Základné kmeňové dáta




### Transakcia: REISAO - Architektonické objekty

Je potrebné skontrolovať, aké Miestnosti, Súbory miestností, Časti priestoru a Strecha sú založené pre daný Účtovný okruh s dátumom platnosti rovným dátumu vstupu organizácie do CES.

Výberové kritériá:

Pole	Popis
ID archit. objektu	Vyplniť kód Účtovného okruhu a ukončiť znakom *
Typ objektu	Zakliknúť podľa potreby typ objektu: „Miestnosť“, „Súbor miestností“, „Časť priestoru“, „Strecha“
Platnosť objektu	Zadať dátum vstupu organizácie do CES, napr. v prípade MF SR: 01.01.2023
Layout	Pomocou match-kódu vybrať: /Miestnosť

**Informačný systém: Architektonické objekty**

   Výber pomocou sád

---

**Výber objektu**

ID archit.objektu  Do

Typ objektu

Hospodárske stredisko  
 Budova  
 Byt/nebytový priestor  
 Strecha  
 Súbor miestností  
 Miestnosť  
 Časť priestoru

Číslo arch.objektu  Do

Funkcia  Do

---

**Obdobie/rozhod.deň**

Platnosť objektu  do

Zohľadn.hierarchie

---

**Filter**

Schéma výberu

Zodpovedná osoba  Do

---

**Možnosti výstupu**

Nadpis reportu

Profil výkazu

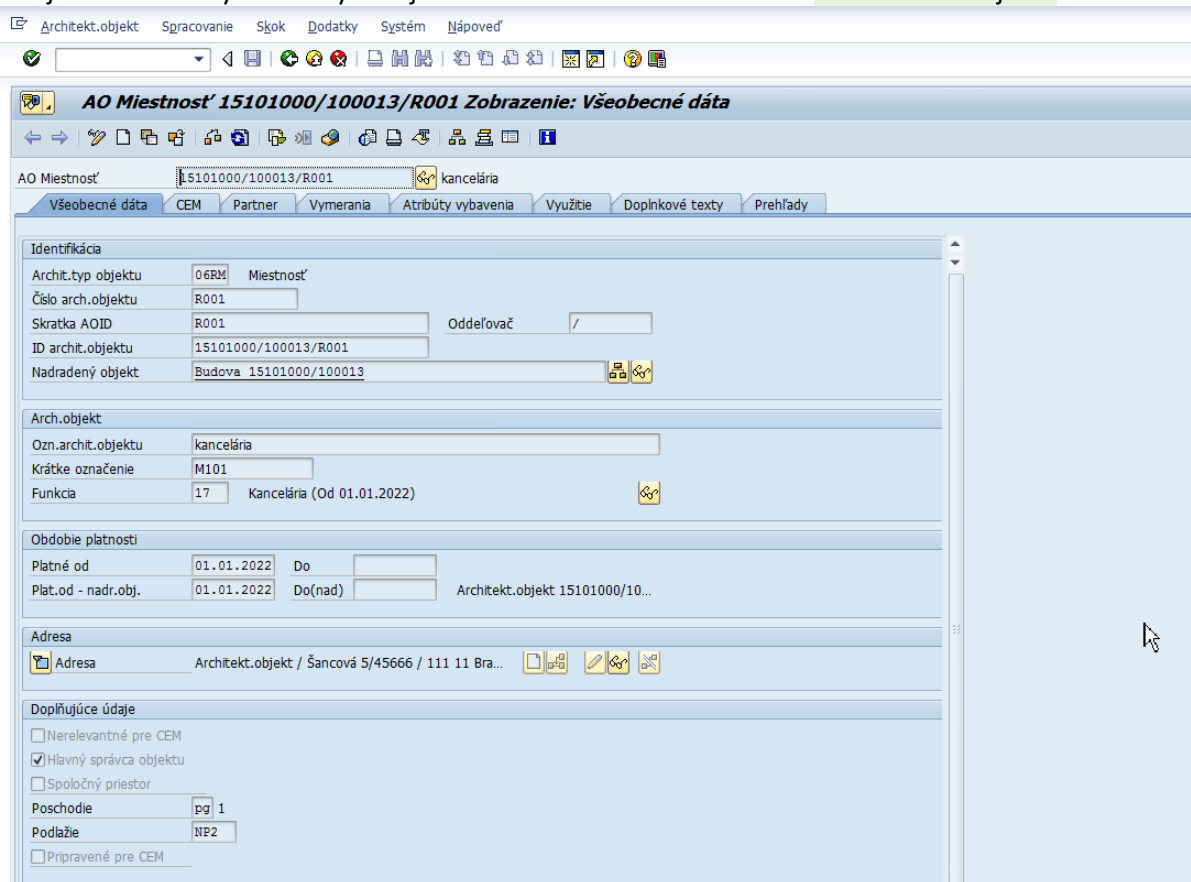
Layout  Kmeňové dáta - Miestnosť

Použitie grid control

Po kliknutí na ikonu  - Vykonanie sa zobrazia dáta:

Informačný systém: Architektonické objekty Dňa 01.01.2023																					
4 Dňa 01.01.2023 <span style="float: right;">Rohz.deň 01.01.2023</span>																					
Arch.typ	Ozn	TypAO	ID archit.objektu	Hospodársk	Budova	Súbor mies	Označenie architek.objektu	Krát.označenie	Platné od	Platné do	Funkcia	Ozn.funkcie arch.	DruhPriest	Spoloč.pr.	Poschodie	Vchod	Podlažie	Nerelev	CEM	Hlavný obj	
06RM	Miestnosť	15101000	100001	15101000	100001		test					203									
06RM	Miestnosť	15101000	100001	15101000	100001	M1	Kancelária 1		01.01.2022		17	Kancelária	5		ph		2				X
06RM	Miestnosť	15101000	100001	15101000	100001	M2	Kancelária 2		01.01.2022		17	Kancelária	5		ph		2				
06RM	Miestnosť	15101000	100001	15101000	100010		Priestor na parkovanie	RM - park. pr.	01.01.2022		201	Priestor na parkovanie	6	X	pg						1
06RM	Miestnosť	15101000	100001	15101000	100001	G01	Garáže		01.01.2022		203	Garážové stojiská (so sam.LV).									
06RM	Miestnosť	15101000	100009	15101000	100009	G001	Kancelária 1	Kanc. 100009	01.01.2022		17	Kancelária	5		ph		2				X
06RM	Miestnosť	15101000	100009	15101000	100009	G001	Kancelária 2	Kanc. 100009	01.01.2022		17	Kancelária	5		ph		2				
06RM	Miestnosť	15101000	100010	15101000	100010		Priestor na parkovanie		01.01.2022		201	Priestor na parkovanie	6	X	pg						1
06RM	Miestnosť	15101000	100011	15101000	100011		Chodba	CH1	01.01.2022		51	Chodba	4	X	pg						NP2
06RM	Miestnosť	15101000	100013	15101000	100013	G001	kancelária raditeľa		01.01.2022		17	Kancelária	3		pg						X
06RM	Miestnosť	15101000	100013	15101000	100013	G001	sekretariát raditeľa		01.01.2022		17	Kancelária	3		pg						X
06RM	Miestnosť	15101000	100013	15101000	100013		izba 1	I001	01.01.2022		8001	Byt-1. izba									
06RM	Miestnosť	15101000	100013	15101000	100013		kancelária	M101	01.01.2022		17	Kancelária	3		pg						NP2
06RM	Miestnosť	15101000	100013	15101000	100013		chodba	CH1	01.01.2022		51	Chodba	5	X	pg						NP2
06RM	Miestnosť	15101000	100013	15101000	100013		Parkovisko	P001	01.01.2022		201	Priestor na parkovanie	6	X	pd						PP1
06RM	Miestnosť	15101000	100013	15101000	100013		miestnosť s funkciou 0	M0000	01.01.2022		0	Na vyplnenie pre CES	3		pg						X
06RM	Miestnosť	15101000	100013	15101000	100013		Miestnosť nerelevantná, ale s užívaním	M333	01.01.2022		7	Archív	4		ph						X
06RM	Miestnosť	15101000	100032	15101000	100032		Kancelária č. 1	I.01	01.01.2022		17	Kancelária	3		pg						NP2
06RM	Miestnosť	15101000	100032	15101000	100032		Chodba 1 poschodie	Chodba 1	01.01.2022		51	Chodba	5	X	pg						NP2

Dvojklikom na daný riadok výkazu je možné zobraziť kmeňovú kartu označeného objektu:



**AO Miestnosť 15101000/100013/R001 Zobrazenie: Všeobecné dáta**

Architekt.objekt Spracovanie Skok Dodatky Systém Nápoved'

AO Miestnosť 15101000/100013/R001 kancelária

Všeobecné dáta CEM Partner Vymerania Atribúty vybavenia Využitie Doplnkové texty Prehľady

**Identifikácia**

Archit.typ objektu 06RM Miestnosť  
Číslo arch.objektu R001  
Skratka AOID R001 Oddeľovač /  
ID archit.objektu 15101000/100013/R001  
Nadradený objekt Budova 15101000/100013

**Arch.objekt**

Ozn.archit.objektu kancelária  
Krátke označenie M101  
Funkcia 17 Kancelária (Od 01.01.2022)

**Obdobie platnosti**


Platné od 01.01.2022 Do  
Plat.od - nadr.obj. 01.01.2022 Do(nad) Architekt.objekt 15101000/10...

**Adresa**

Adresa Architekt.objekt / Šancová 5/45666 / 111 11 Bra...

**Doplnujúce údaje**

Nerelevantné pre CEM  
 Hlavný správca objektu  
 Spoločný priestor  
Poschodie pg 1  
Podlažie NP2  
 Pripravené pre CEM

Kliknutím na ikonu  - Späť sa opäť zobrazia dáta výkazu.

## 2.5.2 Vymerania

### Transakcia: REISMSAO - Vymerania k architektonickým objektom

Je potrebné skontrolovať, aké vymerania sú zmigrované pre Miestnosti, Súbory miestností, Časti priestoru a Strechu pre daný Účtovný okruh s dátumom platnosti rovným dátumu vstupu organizácie do CES.

Výberové kritériá:

Pole	Popis
ID archit. objektu	Vyplniť kód Účtovného okruhu a ukončiť znakom *
Typ objektu	Zakliknúť podľa potreby typ objektu: „Miestnosť“, „Súbor miestností“, „Časť priestoru“, „Strecha“
Platnosť objektu	Zadať dátum vstupu organizácie do CES, napr. v prípade MF SR: 01.01.2023
Layout	Pomocou match-kódu vybrať: /VYMERANIE

### Informačný systém: Vymerania pre architektonické objekty

Výber pomocou sád

Výber objektu

ID archit.objektu  Do

Typ objektu

Hospodárske stredisko

Budova

Byt/nebytový priestor

Strecha

Súbor miestností

Miestnosť

Časť priestoru

Číslo arch.objektu  Do

Funkcia  Do

Obdobie/rozhod.deň

Platnosť objektu  do

Zohľadn.hierarchie

Filter

Schéma výberu

Zodpovedná osoba  Do

Status

Filter výkazu

Druh vymerania  Do

Hierarchické vymerania

Možnosti výstupu

Nadpis reportu

Layout  Vymerania AO

Použitie grid control

Po kliknutí na ikonu - Vykonanie sa zobrazia dáta:

ID archit.objektu	Arch.typ o	OznTypAO	Č.ArchObj	Objekt.plat.dod	Objekt.do	Označenie architekt.objektu	Funkcia	Ozn.funkcie arch.	Drvym	Stred.dhě označ.dr.vymer.	Vymer.od	Vymer.do	Veľkosť	Jedn.	Súhm.	IDPoExtS	VI
15101000/100013/R007	06RM	Miestnosť	R007	01.01.2022		izba 1	B001	Byt-1. izba	S099	S - Úžitková plocha	01.01.2022	01.01.2022	25 M2				
15101000/100013/R007	06RM	Miestnosť	R007	01.01.2022		izba 1	B001	Byt-1. izba	S099	S - Úžitková plocha	01.01.2022	01.01.2022	25 M2				
15101000/100013/R001	06RM	Miestnosť	R001	01.01.2022		kancelária	17	Kancelária	S099	S - Úžitková plocha	01.01.2022	01.01.2022	25 M2				
15101000/100013/R001	06RM	Miestnosť	R001	01.01.2022		kancelária	17	Kancelária	Z001	Administratívna plocha	01.01.2022	01.01.2022	25 M2				
15101000/100013/R001	06RM	Miestnosť	R001	01.01.2022		kancelária	17	Kancelária	Z099	Úžitková plocha v uživaní sprá	01.01.2022	01.01.2022	0 M2				
15101000/100013/R002	06RM	Miestnosť	R002	01.01.2022		chodba	51	Chodba	S099	S - Úžitková plocha	01.01.2022	01.01.2022	30 M2				
15101000/100013/R002	06RM	Miestnosť	R002	01.01.2022		chodba	51	Chodba	Z002	Komunikačná plocha	01.01.2022	01.01.2022	30 M2				
15101000/100013/R002	06RM	Miestnosť	R002	01.01.2022		chodba	51	Chodba	Z098	Celková plocha spol.priestoru	01.01.2022	01.01.2022	50 M2				
15101000/100013/R002	06RM	Miestnosť	R002	01.01.2022		chodba	51	Chodba	Z099	Úžitková plocha v uživaní sprá	01.01.2022	01.01.2022	5 M2				
15101000/100013/R003	06RM	Miestnosť	R003	01.01.2022		Parkovisko	201	Priestor na parkovanie	Z098	Celková plocha spol.priestoru	01.01.2022	01.01.2022	12 M2				
15101000/100013/R003	06RM	Miestnosť	R003	01.01.2022		Parkovisko	201	Priestor na parkovanie	S099	S - Úžitková plocha	01.01.2022	01.01.2022	12 M2				
15101000/100013/R006	06RM	Miestnosť	R006	01.01.2022		miestnosť s funkciou 0	0	Na vyplnenie pre CES	Z000	Na vyplnenie pre CES	01.01.2022	01.01.2022	30 M2				
15101000/100013/R006	06RM	Miestnosť	R006	01.01.2022		miestnosť s funkciou 0	0	Na vyplnenie pre CES	Z099	Úžitková plocha v uživaní sprá	01.01.2022	01.01.2022	30 M2				
15101000/100013/R008	06RM	Miestnosť	R008	01.01.2022		Miestnosť nerelevantná, ale s uživaním	7	Archív	S099	S - Úžitková plocha	01.01.2022	01.01.2022	10 M2				
15101000/100013/R008	06RM	Miestnosť	R008	01.01.2022		Miestnosť nerelevantná, ale s uživaním	7	Archív	Z003	Skladová plocha	01.01.2022	01.01.2022	10 M2				
15101000/100013/R008	06RM	Miestnosť	R008	01.01.2022		Miestnosť nerelevantná, ale s uživaním	7	Archív	Z099	Úžitková plocha v uživaní sprá	01.01.2022	01.01.2022	0 M2				
15101000/100032/R001	06RM	Miestnosť	R001	01.01.2022		Kancelária č. 1	17	Kancelária	S099	S - Úžitková plocha	01.01.2022	01.01.2022	25 M2				
15101000/100032/R001	06RM	Miestnosť	R001	01.01.2022		Kancelária č. 1	17	Kancelária	Z001	Administratívna plocha	01.01.2022	01.01.2022	25 M2				
15101000/100032/R001	06RM	Miestnosť	R001	01.01.2022		Kancelária č. 1	17	Kancelária	Z099	Úžitková plocha v uživaní sprá	01.01.2022	01.01.2022	25 M2				
15101000/100032/R002	06RM	Miestnosť	R002	01.01.2022		Chodba 1 poschodie	51	Chodba	Z099	Úžitková plocha v uživaní sprá	01.01.2022	01.01.2022	50 M2				

Dvojklikom na daný riadok výkazu je možné zobrazíť kmeňovú kartu objektu a následne kliknutím na ikonu - Späť sa opäť zobrazia dáta výkazu.

## 2.6 Priradenie partnerov k objektom RE-FX

Transakcia: REISBP - Objekty podľa obchodného partnera


Je potrebné skontrolovať, akí obchodní partneri sú priradení k jednotlivým objektom modulu Správa nehnuteľností. Pri migrácii sú priradovaní obchodní partneri v roliach:

Rola	Označenie
ZZZ003	Správca majetku
ZZZ004	Vlastník majetku
ZZZ005	Užívateľ majetku

Výberové kritériá:





Pole	Popis
Rola OP	Pomocou match-kódu vybrať: ZZZ003 až ZZZ005
Layout	Pomocou match-kódu vybrať: /AO_POZ

**Informačný systém: Objekty podľa obchodného partnera**



---

**Dáta partnera**

Rola OP	ZZZ003	Do	ZZZ005	
Obchodný partner		Do		
Meno1/priezvisko		Do		
Meno2/krstné meno		Do		






---

**Obdobie/rozhod.deň**

Vzťah partner/objekt	24.11.2022	do	
----------------------	------------	----	--




---

**Dáta adresy**

Pošt.smer. číslo		Do		
Mesto		Do		
Ulica		Do		
Číslo domu		Do		
Kľúč štátu/regiónu		Do		


---

**Bankové spojenie**

Kód banky		Do		
Bankový účet		Do		
IBAN		Do		

---

**Možnosti výstupu**

Nadpis reportu	Informačný systém: Objekty podľa obchodného partnera		
Layout	/AO_POZ		Partneri pre AO a Pozemky
Použitie grid control	<input checked="" type="checkbox"/>		

---

**Zobrazenie**

Zobr.podobjektov bez partnera

Len objekty v role

Po kliknutí na ikonu  - Vykonanie sa zobrazia dáta:

**Informačný systém: Objekty podľa obchodného partnera Dňa 24.11.2022**

13 Dňa 24.11.2022										Rozh.deň 24.11.2022		
Rola OP	Označenie roly OP	Partner	Meno/adresa	Začiat.vzťah	Ukonč.vzťah	Ikona obj.	ID objektu	Označenie	Meno	Meno Priezvisko	Názov 1	
ZZZ003	Správca majetku (CEM)	1000000000	Ministerstvo financií SR / Štefanovičova 5 / 817 82 Bratislava-Staré Mesto	01.03.2005			AD.151010001/100001/P002	Byt	Ministerstvo financií SR		Ministerstvo financií SR	
	Správca majetku (CEM)		Ministerstvo financií SR / Štefanovičova 5 / 817 82 Bratislava-Staré Mesto	01.01.2022			AD.151010001/100001/P003	Nebyť s LV	Ministerstvo financií SR		Ministerstvo financií SR	
	Správca majetku (CEM)		Ministerstvo financií SR / Štefanovičova 5 / 817 82 Bratislava-Staré Mesto	01.03.2005			AD.151010001/100001/P004	Byt	Ministerstvo financií SR		Ministerstvo financií SR	
	Správca majetku (CEM)		Ministerstvo financií SR / Štefanovičova 5 / 817 82 Bratislava-Staré Mesto	01.03.2005			AD.151010001/100001/P005	Nebyť s LV členený na podpor.miestnosti	Ministerstvo financií SR		Ministerstvo financií SR	
	Správca majetku (CEM)		Ministerstvo financií SR / Štefanovičova 5 / 817 82 Bratislava-Staré Mesto	01.07.2020			AD.151010001/100002	Administratívna budova 1	Ministerstvo financií SR		Ministerstvo financií SR	
	Správca majetku (CEM)		Ministerstvo financií SR / Štefanovičova 5 / 817 82 Bratislava-Staré Mesto	01.01.2022			AD.151010001/100009	Administratívna Budova	Ministerstvo financií SR		Ministerstvo financií SR	
	Správca majetku (CEM)		Ministerstvo financií SR / Štefanovičova 5 / 817 82 Bratislava-Staré Mesto	01.01.2022			AD.151010001/100011	Administratívna budova, Štefanovičová	Ministerstvo financií SR		Ministerstvo financií SR	
	Správca majetku (CEM)		Ministerstvo financií SR / Štefanovičova 5 / 817 82 Bratislava-Staré Mesto	01.03.1988			AD.151010001/100013	Administratívna budova	Ministerstvo financií SR		Ministerstvo financií SR	
	Správca majetku (CEM)		Ministerstvo financií SR / Štefanovičova 5 / 817 82 Bratislava-Staré Mesto	01.01.2022			AD.151010001/100014	Knižnica	Ministerstvo financií SR		Ministerstvo financií SR	
	Správca majetku (CEM)		Ministerstvo financií SR / Štefanovičova 5 / 817 82 Bratislava-Staré Mesto	01.01.2022			AD.151010001/100018	Škola JB Galanta	Ministerstvo financií SR		Ministerstvo financií SR	
	Správca majetku (CEM)		Ministerstvo financií SR / Štefanovičova 5 / 817 82 Bratislava-Staré Mesto	01.01.2022			AD.151010001/100019	Adm.n. Budova test	Ministerstvo financií SR		Ministerstvo financií SR	
	Správca majetku (CEM)		Ministerstvo financií SR / Štefanovičova 5 / 817 82 Bratislava-Staré Mesto	01.01.2022			AD.151010001/100020	test	Ministerstvo financií SR		Ministerstvo financií SR	
	Správca majetku (CEM)		Ministerstvo financií SR / Štefanovičova 5 / 817 82 Bratislava-Staré Mesto	01.01.2022			AD.151010001/100033	Bytový_dom_Šancová_32_Bratslava test	Ministerstvo financií SR		Ministerstvo financií SR	
	Správca majetku (CEM)		Ministerstvo financií SR / Štefanovičova 5 / 817 82 Bratislava-Staré Mesto	01.01.2022			AD.151010001/100033/P001	Byt_c_1_Šancová_ulica_Bratslava	Ministerstvo financií SR		Ministerstvo financií SR	
	Správca majetku (CEM)		Ministerstvo financií SR / Štefanovičova 5 / 817 82 Bratislava-Staré Mesto	01.01.2022			AD.151010001/100033/P002	Nebyť_s_LV_1	Ministerstvo financií SR		Ministerstvo financií SR	
	Správca majetku (CEM)		Ministerstvo financií SR / Štefanovičova 5 / 817 82 Bratislava-Staré Mesto	01.01.2022			POZ.15101/1000/1	Pozemok pre administratívnu budovu	Ministerstvo financií SR		Ministerstvo financií SR	
	Správca majetku (CEM)		Ministerstvo financií SR / Štefanovičova 5 / 817 82 Bratislava-Staré Mesto	01.01.2020			POZ.15101/1000/6	Pozemok pod budovou Kyčerského	Ministerstvo financií SR		Ministerstvo financií SR	
	Správca majetku (CEM)		Ministerstvo financií SR / Štefanovičova 5 / 817 82 Bratislava-Staré Mesto	01.01.2022			POZ.15101/1000/7	Pozemok_Štefanovičova_ulica_3_parkovisko	Ministerstvo financií SR		Ministerstvo financií SR	
	ZZZ004	Správca majetku (CEM)	10	Ministerstvo financií SR / Štefanovičova 5 / 817 82 Bratislava-Staré Mesto	01.01.2022			POZ.15101/1000/9	Pozemok pre administratívnu budovu	Ministerstvo financií SR		Ministerstvo financií SR
		Vlastník majetku (CEM)		Slovenská republika / 0 / 0 / 000 00 0	01.01.2001			AD.151010001/100002	Administratívna budova 1	Slovenská republika		
Vlastník majetku (CEM)			Slovenská republika / 0 / 0 / 000 00 0	01.01.2022			AD.151010001/100009	Administratívna Budova	Slovenská republika			
Vlastník majetku (CEM)			Slovenská republika / 0 / 0 / 000 00 0	01.01.1993			AD.151010001/100033	Bytový_dom_Šancová_32_Bratslava test	Slovenská republika			
ZZZ005	Vlastník majetku (CEM)		Slovenská republika / 0 / 0 / 000 00 0	01.01.2022			POZ.15101/1000/1	Pozemok pre administratívnu budovu	Slovenská republika			
	Vlastník majetku (CEM)		Slovenská republika / 0 / 0 / 000 00 0	01.01.1993			POZ.15101/1000/7	Pozemok_Štefanovičova_ulica_3_parkovisko	Slovenská republika			
Užívateľ majetku (CEM)	10000000002	Ministerstvo financií SR / Štefanovičova 5 / 817 82 Bratislava-Staré Mesto	01.03.2005			POZ.15101/1000/5	Pozemok pre administratívnu budovu	Ministerstvo financií SR		Ministerstvo financií SR		

Kliknutím na hodnotu v stĺpci „ID objektu“ je možné zobrazíť kmeňovú kartu označeného objektu.